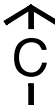


ИЗМЕНЕ И ДОПУНЕ  
ПРОСТОРНОГ ПЛАНА ОПШТИНЕ  
НОВА ЦРЊА  
СА ДЕТАЉНОМ РАЗРАДОМ  
(ИЗМЕНА БРОЈ 4)



- НАЦРТ ПЛАНА -



P-1:5000

НАМЕНА ПРОСТОРА  
ЛОКАЦИЈА 1 и 2

- ШУМСКО ЗЕМЉИШТЕ
- ШУМЕ И ШУМСКО ЗЕМЉИШТЕ (постојеће/планирано)
- ПОЉОПРИВРЕДНО ЗЕМЉИШТЕ
- ЊИВЕ (постојеће)
- ВОДНО ЗЕМЉИШТЕ
- ОСТАЛИ КАНАЛИ - ДЕТАЉНА КАНАЛСКА МРЕЖА (постојећи)
  - ОСТАЛИ КАНАЛИ - ДЕТАЉНА КАНАЛСКА МРЕЖА (планирани)
- ГРАНИЦА ОПШТИНЕ - ГРАНИЦА ОБУХВАТА ПЛАНА
- ГРАНИЦА КАТАСТАРСКИХ ОПШТИНА
- ГРАНИЦА ОБУХВАТА ИЗМЕНА И ДОПУНА ПЛАНА

НОСИЛАЦ ИЗРАДЕ ПЛАНА	 <div>ОПШТИНА: <b>НОВА ЦРЊА</b> ОВЛАШЋЕНО ЛИЦЕ:</div>	Печат и потпис:
ОБРАЂИВАЧ	 <div>ЈП "ЗАВОД ЗА УРБАНИЗАМ ВОЈВОДИНЕ" ДИРЕКТОР: ПРЕДРАГ КНЕЖЕВИЋ, дипл.правник ПОМОЋНИК ДИРЕКТОРА: др АЛЕКСАНДАР ЈЕВТИЋ, дипл.инж.град.</div>	Печат и потпис:
НАЗИВ ПЛАНА	ИЗМЕНЕ И ДОПУНЕ ПРОСТОРНОГ ПЛАНА ОПШТИНЕ НОВА ЦРЊА СА ДЕТАЉНОМ РАЗРАДОМ (ИЗМЕНА БРОЈ 4)	
НАЗИВ КАРТЕ	НАМЕНА ПРОСТОРА - ЛОКАЦИЈЕ 1 и 2	
ОДГОВОРНИ ПЛАНЕР	др ВЛАДИМИР ПИХЛЕР, дипл.инж.арх.	Печат и потпис:
САРАДНИЦИ	МИЛКО БОШЊАЧИЋ, маг.инж.геод. МАРИЈА ЗЕЦ, дипл.инж.саобр. АЉОША ДАБИЋ, електехн.	
Е-2944	Размера: 1 : 5000	Датум: Јун 2025.
		Број листа: <b>1.1</b>